




KARTA OTWORU GEOTECHNICZNEGO										Zał. nr: 2.13	
Nr otworu: 13											
Temat: Budowa sieci wodociągowej w m. Wisłok Wielki - Czystogarb, gm. Komańcza System wiercenia: wiercenia mechaniczne metodą udarową przy użyciu próbników RKS Nadzór geologiczny: mgr inż. Dominik Mach upr. geologiczne kat. VII 1729							Rzędna: 587,5 mnpm				
							Data wyk.: 2021.12.08-09				
głęb. zw. wody [mppt]	głębokość [mppt]	profil litologiczny	przelot [m]	wsp. otworu: x=5470673.9089, y=7572910.1335		SKALA: 1:100					
				Opis litologiczny [barwa]		symbol gruntu	wilgotność	liczba wałeczkowań	stan gruntu	geneza i stratygrafia	nr wartwy geotechnicznej
1	2	3	4	5		6	7	8	9	10	11
<div>sączenia</div> <div></div> <div>0,8</div>	<div></div> <div>1,0</div> <div>2,0</div> <div>3,0</div>	<div></div>	0,30	gleba [brązowa]		Gb					
			0,50	Gлина pylasta [brązowa]		Gπ	w	0/1	tpl	Q	IIIa
			1,20	Glina pylasta zwięzła + okr. piaskowca [brązowa]		Gπz +okr. Pc	mw	-	pzw		IIIa
			1,00	zwietrzelina łupka (ił+okr.skały miękkiej łupkowej+piaskowiec) [szary]		KWG (I+okr.Łi)	mw	-	pzw	Pg	VIa

[illegible]